

**UCHWAŁA NR LXX/513/24
RADY GMINY PILCHOWICE**

z dnia 22 lutego 2024 r.

w sprawie zaliczenia dróg do kategorii dróg publicznych

Na podstawie art. 18 ust. 2 pkt. 15, art. 40 ust.1, art. 41 ust. 1 i art. 42 ustawy z dnia 8 marca 1990 r. o samorządzie gminnym /tekst jednolity Dz. U. z 2023 r., poz. 40 ze zmianami/ oraz art. 7 ustawy z dnia 21 marca 1985 r. o drogach publicznych /tekst jednolity Dz. U. z 2023 r., poz. 645 ze zmianami/, po zasięgnięciu opinii Zarządu Powiatu Gliwickiego

**RADA GMINY PILCHOWICE
uchwała:**

§ 1. Zaliczyć do kategorii dróg gminnych następujące drogi położone w sołectwie Wilcza w gminie Pilchowice:

Nazwa	Lokalizacja	Długość (m)	Przebieg
ul. Stawowa	na części działki nr 1400/200, arkusz mapy 8, obręb Wilcza oraz na działkach nr 578/111, arkusz mapy 8, obręb Wilcza, nr 580/158, arkusz mapy 7, obręb Wilcza, nr 711/24, nr 712/24 i nr 459/26, arkusz mapy 2, obręb Wilcza	1 685 126	Zał. 1
ul. Grzonki	na części działek nr 1474/299, arkusz mapy 8, obręb Wilcza i nr 31, arkusz mapy 9, obręb Wilcza oraz na działkach nr 1, arkusz mapy 3, obręb Wilcza, nr 473/172, nr 474/172, nr 475/172, nr 562/204, nr 976/172, arkusz mapy 7, obręb Wilcza, nr 1205/295, nr 1291/289, nr 1355/311, nr 1447/295 i nr 1503/310, arkusz mapy 8, obręb Wilcza	2 090	Zał. 2
ul. Polna	na części działki nr 108 oraz na działkach nr 104 i nr 105, arkusz mapy 3, obręb Wilcza	1 255	Zał. 3

§ 2. Szczegółowe położenie i przebieg dróg, o których mowa w § 1 przedstawiono na załącznikach graficznych od nr 1 do nr 3, stanowiących integralną część niniejszej uchwały.

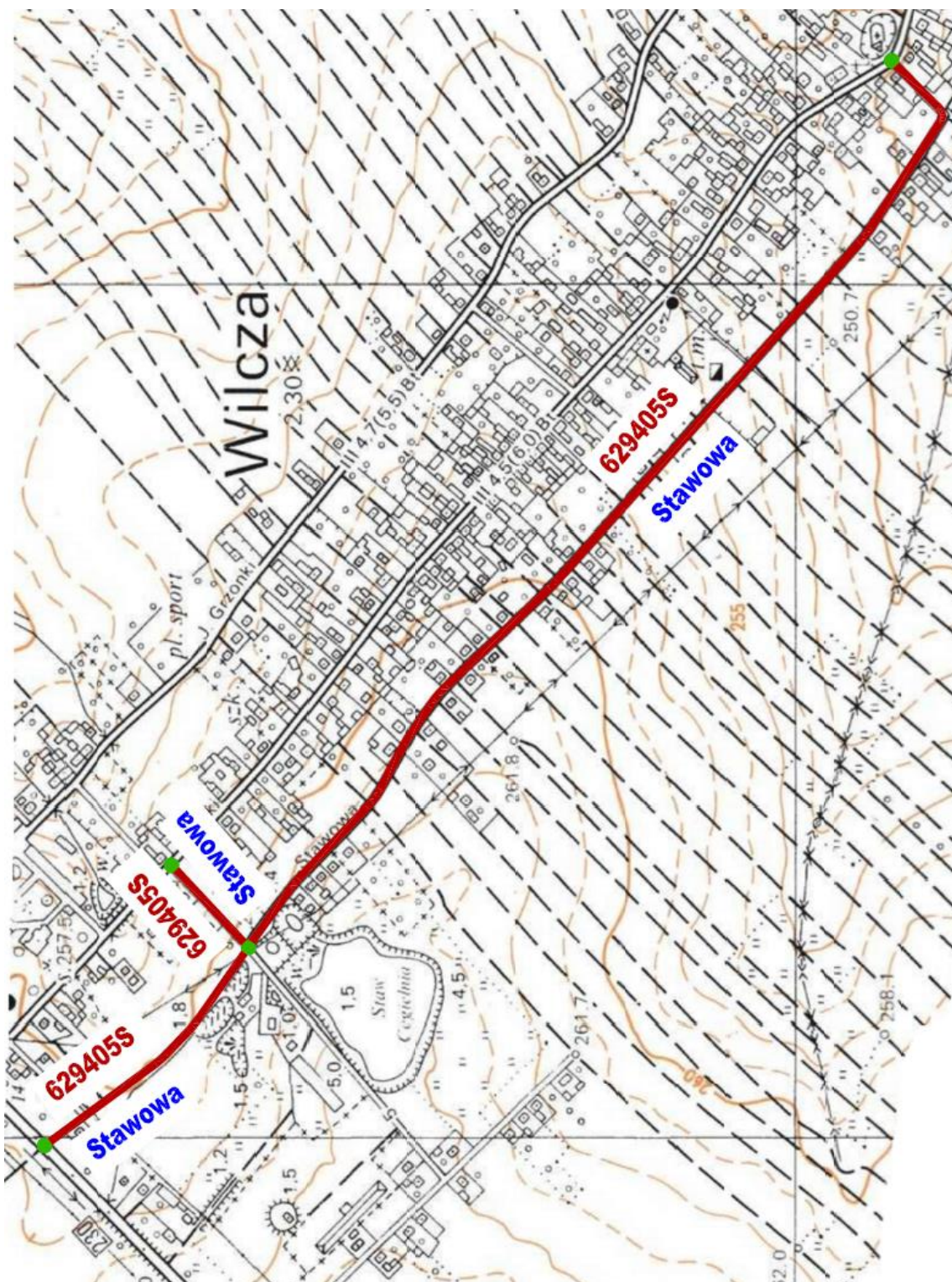
§ 3. Wykonanie uchwały powierza się Wójtowi Gminy Pilchowice.

§ 4. Uchwała wchodzi w życie po upływie 14 dni od dnia jej ogłoszenia w Dzienniku Urzędowym Województwa Śląskiego.

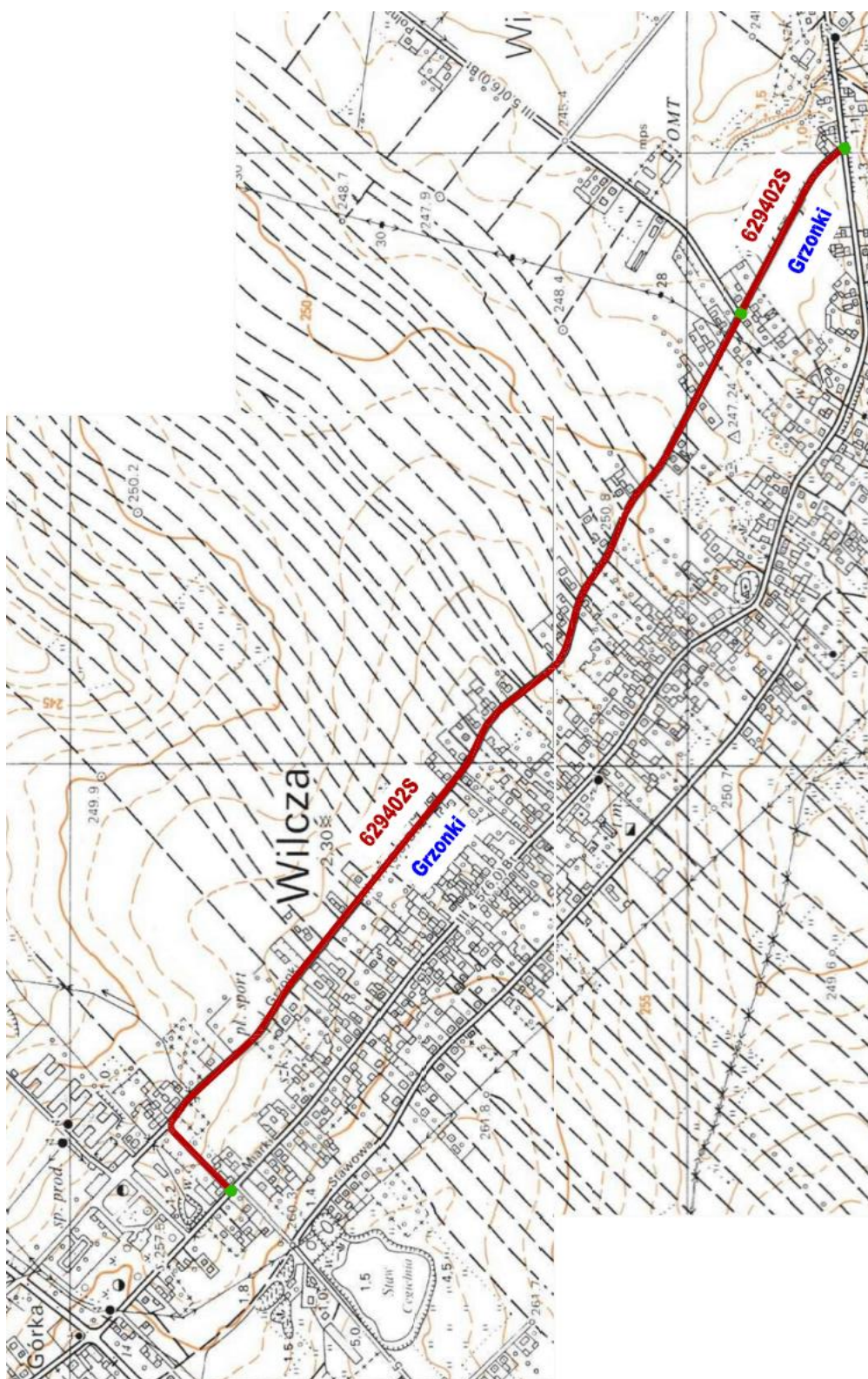
Przewodniczący Rady Gminy

Krzysztof Waniczek

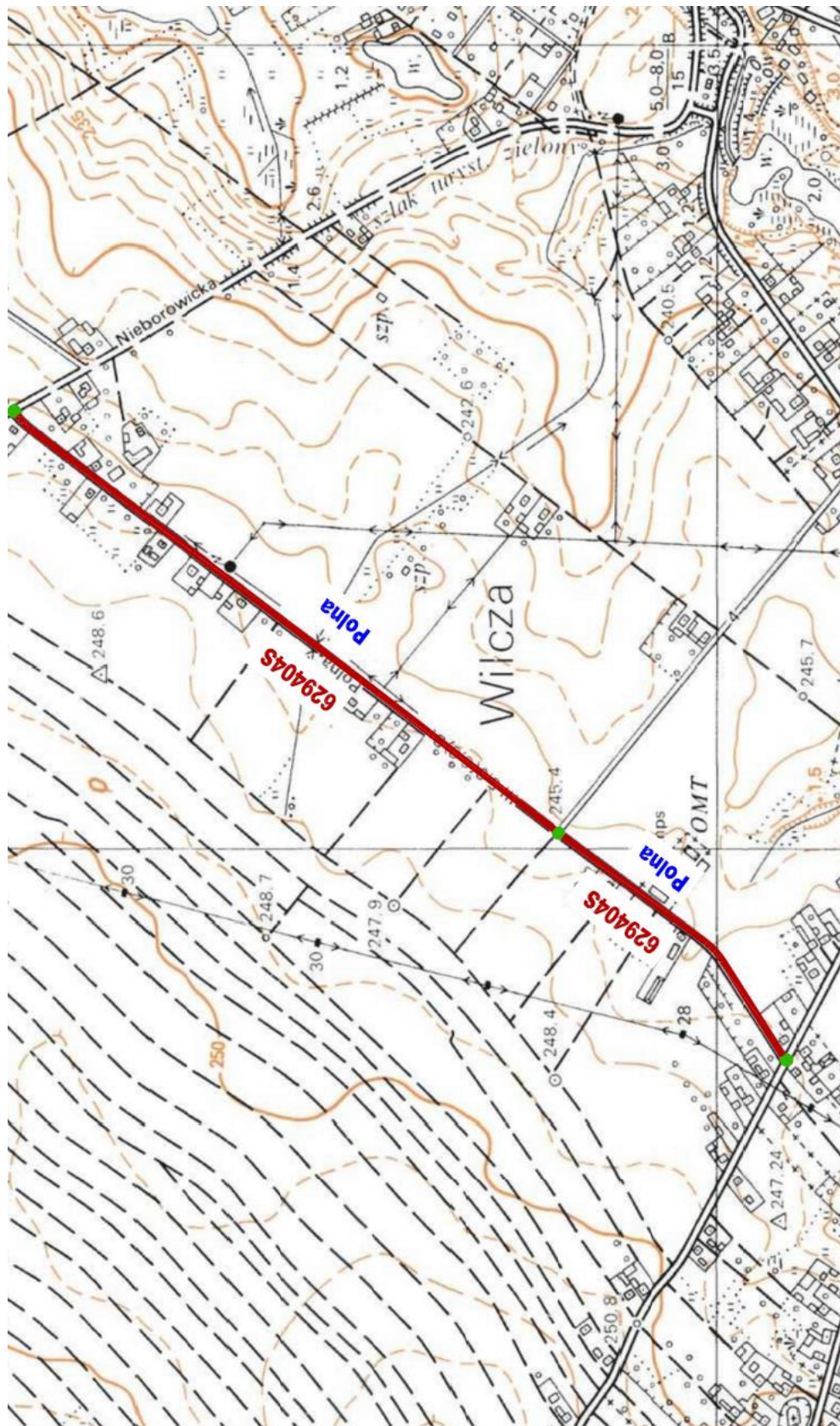
ul. Stawowa na części działki nr 1400/200, arkusz mapy 8, obręb Wilcza oraz na działkach nr 578/111, arkusz mapy 8, obręb Wilcza, nr 580/158, arkusz mapy 7, obręb Wilcza, nr 711/24, nr 712/24 i nr 459/26, arkusz mapy 2, obręb Wilcza



ul. Grzonki na części działek nr 1474/299, arkusz mapy 8, obręb Wilcza i nr 31, arkusz mapy 9, obręb Wilcza oraz na działkach nr 1, arkusz mapy 3, obręb Wilcza, nr 473/172, nr 474/172, nr 475/172, nr 562/204, nr 976/172, arkusz mapy 7, obręb Wilcza, nr 1205/295, nr 1291/289, nr 1355/311, nr 1447/295 i nr 1503/310, arkusz mapy 8, obręb Wilcza



ul. Polna na części działki nr 108 oraz na działkach nr 104 i nr 105, arkusz mapy 3, obręb Wilcza





DOKUMENT PODPISANY ELEKTRONICZNIE

Dane podpisywanego dokumentu

Typ dokumentu	Uchwała
Numer dokumentu	LXX/513/24
Data dokumentu	2024-02-22
Organ wydający	Rada Gminy Pilchowice
Przedmiot regulacji	w sprawie zaliczenia dróg do kategorii dróg publicznych
Identyfikator dokumentu	CD2CE802-3513-4C4C-88F3-47E7886A58FB

Informacje o złożonych podpisach elektronicznych

Podpis:	
Sygnatura	Signature-16572876
Numer seryjny	637C29C452F2B2D597531DF763E57348
Osoba podpisująca	Krzysztof Sylwester Waniczek
Kraj	PL
Data złożenia podpisu	23.02.2024 09:52:05
Zakres podpisu	Cały dokument
Wystawca certyfikatu	VATPL-5170359458 Certum QCA 2017 Asseco Data Systems S.A. PL